



## Прилог 2 Мислења од институции



ЈП Водовод и канализација - Скопје  
NP Ujësjiellësi dhe kanalizimi - Shkup

100



ВИК-716-101.01

До: "ТЕКТОН" ДООЕЛ Скопје  
ул. "Народен Фронт" бр. 5/12, 1000 Скопје  
Предмет: 1302-2667/1 од 12.07.2021  
Дата: 13.07.2021

ЈАВНО ПРЕТПРИЈАТИЕ  
NDËRMARJA PUBLIKE  
ВОДОВОД И КАНАЛИЗАЦИЈА  
UJËSJIELLËSI DHE KANALIZIMI  
Број number 1302-2667/2  
Дата data 15-07-2021  
СКОПЈЕ - ШКУП

**ПРЕДМЕТ: Достава на податоци и информации**

Почитувани,

Во врска со Вашето барање со бр. 0302/295/50 од 07.07.2021 год. пристигнато кај нас преку страната на е-урбанизам на 07.07.2021 год. и заведено под бр.1302-2667/1 од 12.07.2021 год. со кое не известувате дека за потребите на изработка на

**Проект за инфраструктура за изградба на автопат А4, делница ГП „Блаце“ – Скопје (Клучка „Стенковец“), Подделница 2 од км 2+213 до Скопје (клучка „Стенковец“) – општина Чучер Сандево**

со кое всушност **барате достава на податоци и информации** со кои располагаме за предметниот опфат како и податоци за постоечки и планирани инсталации, кои се под наша ингеренција а кои можат да имаат влијание на проектната документација, согласно означената локација на графичкиот прилог која е составен дел од барањето,

Ве известуваме дека со внимание го разгледавме предметниот локалитет, за кој ќе изработувате Проект за инфраструктура и согласно Законот за просторно и урбанистичко планирање (Сл.весник на РМ бр.70 од 16.05.2013 год. (пречистен текст) и Измените на Законот за просторно и урбанистичко планирање (Сл.весник на РМ бр. 199/14, 44/15, 193/15 и 31/16, 163/16, 64/18 и 168/18), преку страната на системот е-урбанистички планови во делот ПИМ - Податоци, информации мислења, Ви ги доставуваме бараните податоци

- ситуација во М 1: 50.000 во pdf формат со прикажани наши постоечки инсталации, од која може да се види дека на предметниот локалитет не

Ул. Лазар Личеноски бр.9, 1000 Скопје  
Тел: 02 3240 300; Контакт центар 02 3073 010;  
kontakt@vodovod-skopje.com.mk  
www.vodovod-skopje.com.mk



Се грижаме за животната средина и користиме рециклирана хартија.

СЕКОГАШ НАЈДОБРОТО  
за Скопје







ЈП Водовод и канализација - Скопје  
NP Ujësstellësi dhe kanalizimi - Shkup



БИК-716-101 01

**постои наша хидротехничка инфраструктура, затоа што истиот не спаѓа во рамките на ГУП на Град Скопје односно се наоѓа надвор од решенијата за водоснабдување и одведување на отпадни води кои се дел од градскиот систем.**

За овој локалитет важно е да се напомене дека дел од опфатот се наоѓа на/или во граница на III Заштитна зона на бунарско подрачје Нерези-Лепенец и дека ЈП “Водовод и канализација” како јавно претпријатие кое се грижи за водоснабдување на градот и кое има обврска согласно Законот за водите, да обезбеди заштита на квалитетот и штедроста на водата од изворите (бунарите), може и мора да се повикува на “Одлука за утврдување на границите на заштитните зони на бунарското подрачје Нерези-Лепенец” донесена на 8.ноември 1999 год. на седницата на Советот на Град Скопје, во која се утврдени границите на заштитните зони и забранетите активности во рамките на овие три зони од моментот кога е таа донесена.

Затоа Ви испраќаме извадок од „Експертиза за определување на граници на заштитните зони на бунарското подрачје Нерези-Лепенец и определување на мерки за заштита“ кој се однесува на III заштитна зона,

III зона - Поширока заштитна зона (зона на хигиенско - епидемиолошко следење и набљудување) подрачјето на сливот на река Лепенец, возводно на север, до падините на Скопска Црна Гора и дел од градот Скопје.

Во оваа зона се забранува:

1. Експлоатација на шљунак, песок, камен како и користење на земјиштето на начин во обем со кој се загрозуваат неговите природни вредности, квалитетот, количината на водите и режимот на површинските и подземните води.
2. Директно испуштање на отпадни води во отворените водотеци, освен после нивно пречистување спрема критериумите за водотеци од II класа на профилот на испуштањето.
3. Депонирање и исфрлање на отпадни материи и смет надвор од организирани, обезбедени и контролирани депонии.







ЈП Водовод и канализација - Скопје  
NP Ujësjellësi dhe kanalizimi - Shkup



ВИК-716-101.01

4. Испуштање на масла, киселини и други штетни, опасни и радиоактивни материји.

IIIА зона - Поширока заштитна зона (зона на хигиенско - епидемиолошко следење и набљудување) подрачјето на сливот на река Вардар и река Лепенец, возводно од бунарите Нерези и Лепенец.

Што се однесува до прикажување на предвидена хидротехничка инфраструктура на предметниот локалитет, ЈП „Водовод и канализација“ Ве упатува на користење на решенијата за хидротехничка инфраструктура кои се наоѓаат во состав на евентуално постоечка планска документација за предметниот локалитет ако таква постои, за што треба да се побараат податоци од општина Чучер Сандево.

Со почит,



ЈП „Водовод и канализација“ - Скопје  
Сектор за технички работи и развој  
Раководител

дипл.град.инж. Ениса Реџепагиќ

Доставено до:

- Архива на Сектор за технички работи и развој
- Архива

Изготвил:

дипл.инж.арх. Маја Икономова

Проверил:

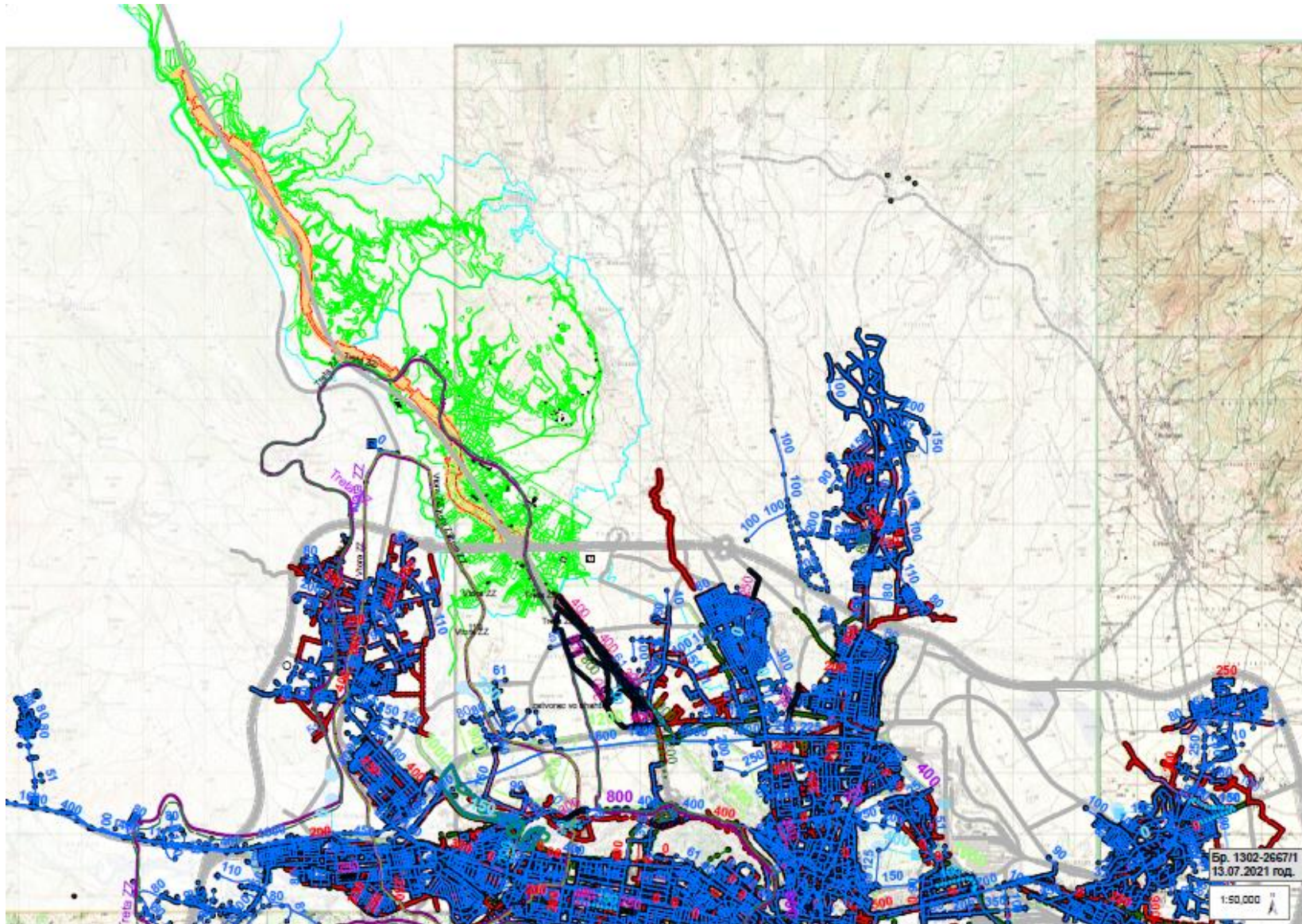
М-р Хариклија Порчу, дипл.геод.инж.

Одобрил:

дипл.град.инж. Светлана Мутавџиќ











ЈАВНО КОМУНАЛНО ПРЕТПРИЈАТИЕ

"СКОПСКА ЦРНА ГОРА"

Бр. 02-2155

31.08.2021 год.

с. Мирковци, Општина Чучер-Сандevo

ЈАВНО КОМУНАЛНО ПРЕТПРИЈАТИЕ  
**"СКОПСКА ЦРНА ГОРА"**ул. "Четири Воденички" с.Мирковци  
телефон/факс: 02-2666-688**З а п и с н и к**  
за извршен непосреден увид

Составен во Стенковец од страна на Јавното комунално претпријатие "Скопска Црна Гора с.Мирковци, на ден 31.08.2021 година.

**УВИД ЗА ХИДРОТЕХНИЧКИ УСЛОВИ**

(вид предмет во кој се врши дејствието)

Бр. на предмет \_\_\_/\_\_\_ од 2021 година на корисникот на услугата Друштво за урбанизам, проектирање и инжинеринг ТЕКТОН ДООЕЛ со седиште бр.5/12 во Скопје.

**Присутни службени лица:**

1. Влатко Смоковски

2. \_\_\_\_\_

**Присутни странки:**

1. \_\_\_\_\_

2. \_\_\_\_\_

Тек и содржина на извршените дејствија, дадените изјави и детален опис на утврдената фактичка положба на корисникот на услугата:

Јавното комунално претпријатие "Скопска Црна Гора с.Мирковци Ве известува дека нема никакви постојни подземни инсталации за водоводна и канализациона мрежа во делот во кој е опфатен со Проектот за инфраструктура за изградба на автопат А4, делница ГП Блаце-Скопје(Клучка Стенковец), Подделница 2 од km 2+213 до Скопје (клучка Стенковец)- општина Чучер-Сандevo. .

Забелешка на лицата-странките што учествуваат во вршење на дејствијата по читањето на записникот:

Јавното комунално претпријатие "Скопска Црна Гора с.Мирковци нема никакви забелешки во проектот за изградба на автопатот.

Странки:

1. \_\_\_\_\_

2. \_\_\_\_\_



Увидот го извршиле:

1. Влатко

2. \_\_\_\_\_

**ОБЈАСНУВАЊЕ ЗА ПОПОЛНУВАЊЕ НА ЗАПИСНИКОТ:**

Ако некое лице не сака да го потпише записникот или си отиде пред заклучувањето на записникот, тоа ќе се запише во записникот и ќе се наведе причината поради која потписот не е даден.

Ако лицето што треба да го потпише записникот не е писмено или не може да пишува ќе го потпише едно писмено лице кое ќе го стави и својот потпис. Ова не може да биде службеното лице што раководи со дејствието на постапката ниту записничарот.

Записникот понатаму се преследува до службите на Јавно комунално претпријатие „Скопска Црна Гора,,.



## АД Водостопанство на РСМ-Скопје

ул. 3<sup>та</sup> Македонска бригада бр.10<sup>а</sup> Скопје тел. 02/3161-168;02/ 3223-772  
vsm.rm@hotmail.com jpvodostopanstvo@yahoo.com/advodostopanstvo\_rm@hotmail.com

До: Тектон – ДООЕЛ-Архитектура и урбанизам  
Ул."Народен Фронт" бр.5/12 Скопје  
Предмет: Известување  
Врска: Ваш бр. 0302-295/5 од 29.06.2021 и наш бр. 1703 од 08.07.2021

### ИЗВЕСТУВАЊЕ

Акционерско друштво Водостопанство на  
Република Македонија, во државна сопственост

Бр. 11 - 1703/4  
05 - 08 2021 год.  
СКОПЈЕ

Почитувани,  
Во врска со вашето барање Ваш бр. 0302-295/58 и наш бр.1703 за издавање податоци и информации за постоечки и планирани објекти и инсталации кои се во надлежност на АД Водостопанство на РМ во државна сопственост – Скопје, а имаат влијание на изработка на Проект за инфраструктура за изградба на автопат А4, делница ГП "Блаце"-Скопје(Клучка Стенковец), Подделница 2 од км 2+213 до Скопје (Клучка Стенковец) општина Чучер Сандево,

Ве известуваме:  
АД Водостопанство на Р.С.Македонија во државна сопственост – Скопје на планскиот опфат за изработка на Проект за инфраструктура за изградба на автопат А4, делница ГП "Блаце"-Скопје(Клучка Стенковец), Подделница 2 од км 2+213 до Скопје (Клучка Стенковец) општина Чучер Сандево, нема свои објекти и инфраструктура.

Со почит,

Изработил: Марјан Дојчиновски  
Контролирал: Слободан Дојчинов  
Одобрил: Коста Малзарков

АД Водостопанство на РМ – Скопје  
Главен извршен директор  
Васко Стефанов







**МЕПСО**

До  
**ТЕКТОН ДООЕЛ**  
ул. Народен фронт бр. 5/12  
Скопје

Максим Горки бр.4, 1.000 Скопје

Т: Кабинет на генерален директор  
+ 389 (0) 2 3 149 811

Подружница ОЕПС  
+ 389 (0) 2 3 149 814

Подружница СПМ  
+ 389 (0) 2 3 149 813

Ф: + 389 (0) 2 3 111 160

www.mepso.com.mk

Бр.11-3968/1

09.07.2021

**Предмет: Податоци за постојни и планирани електроенергетски објекти**

Врз основа на Вашето барање бр.0302/295/50 од 07.07.2021 година (наш број 11-3968 од 08.07.2021 година) за податоци и информации потребни за изработување и одобрување на Проект за инфраструктура за изградба на автопат А4, делница ГП "Блаце" – Скопје (Клучка "Стенковец") подделница 2 од км 2+213 до Скопје (клучка "Стенковец") во Општина Чучер Сандево, Ве известуваме дека предметниот плански опфат **НЕ СЕ ПРЕСЕКУВА** со ЕЕ објекти во сопственост на АД МЕПСО.

Изработил: Александар Костевски

Проверил: Весна Чингоска

Makedonski  
i Telekom  
CA, ELI  
POPOVSKA

Digitally signed  
by Makedonski  
Telekom CA, ELI  
POPOVSKA  
Date: 2021.07.09  
14:33:13 +02'00'

по овластување од Генерален директор  
бр.02-10/112 од 06.03.2019 год.  
Раководител на Служба за ГИС  
и геодетски работи



EVN Group

ЕЛЕКТРОДИСТРИБУЦИЈА ДООЕЛ Скопје  
Друштво за дистрибуција на електрична енергија  
**Бр. 10-55/2-297 од 16.07.2021**  
Скопје

Одговорно лице: Ѓорѓи Полинцев  
Контакт телефон: 072 931 729

**Предмет: Издавање на податоци за електроенергетски објекти и инфраструктура од ЕЛЕКТРОДИСТРИБУЦИЈА ДООЕЛ, Скопје**

Почитувани,

Во врска со Вашиот допис број 0302/295/50 од 07.07.2021 година, со кој барате да Ви издадеме податоци за електроенергетски објекти и инфраструктура од ЕЛЕКТРОДИСТРИБУЦИЈА ДООЕЛ, Скопје за изработка на Проект за инфраструктура за изградба на автопат А4, делница ГП „Блаце“ – Скопје (Клучка „Стенковец“), Подделница 2 од км 2+213 до Скопје (клучка „Стенковец“) – општина Чучер Сандево, Ве известуваме дека во согласност со податоците од службената евиденција, располагаме со следните податоци:

Во дадениот опфат/локација имаме:

- 110(35)kV Трафостаница
- 110kV Подземна мрежа
- 110kV Надземна мрежа
- 35kV Подземна мрежа
- 35kV Надземна мрежа
- 10(20)/0.4kV Трафостаница
- 10(20)kV Подземна мрежа
- 10(20)kV Надземна мрежа
- 0.4kV Подземна мрежа
- 0.4kV Надземна мрежа

Друго Низ опфатот и неговата непосредна близина минуваат новопланирани подземни и надземни среднонапонски водови – дадени во прилог.

Составен дел на овој одговор е и прилог – графички приказ (подлога во pdf и dwg формат со соодветно обележани леери) со вртани електроенергетски објекти и инфраструктура според податоците од службената евиденција.

При постоење на подземна инфраструктура во дадениот опфат, потребно е да се обратите до најблискиот Корисничко Енерго Центар, за проценка дали е потребно присуство на стручен вработен на лице место при реализирањето на активностите во предметниот опфат.

Задолжително да се предвиди заштитен појас на електроенергетските објекти согласно Мрежните правила за дистрибуција на електрична енергија.

Потврдата е од ограничено времетраење во рок од 3 месеци од датумот на нејзиното издавање.

Со почит,

Електродистрибуција ДООЕЛ Скопје  
Оддел Мрежен Инженеринг

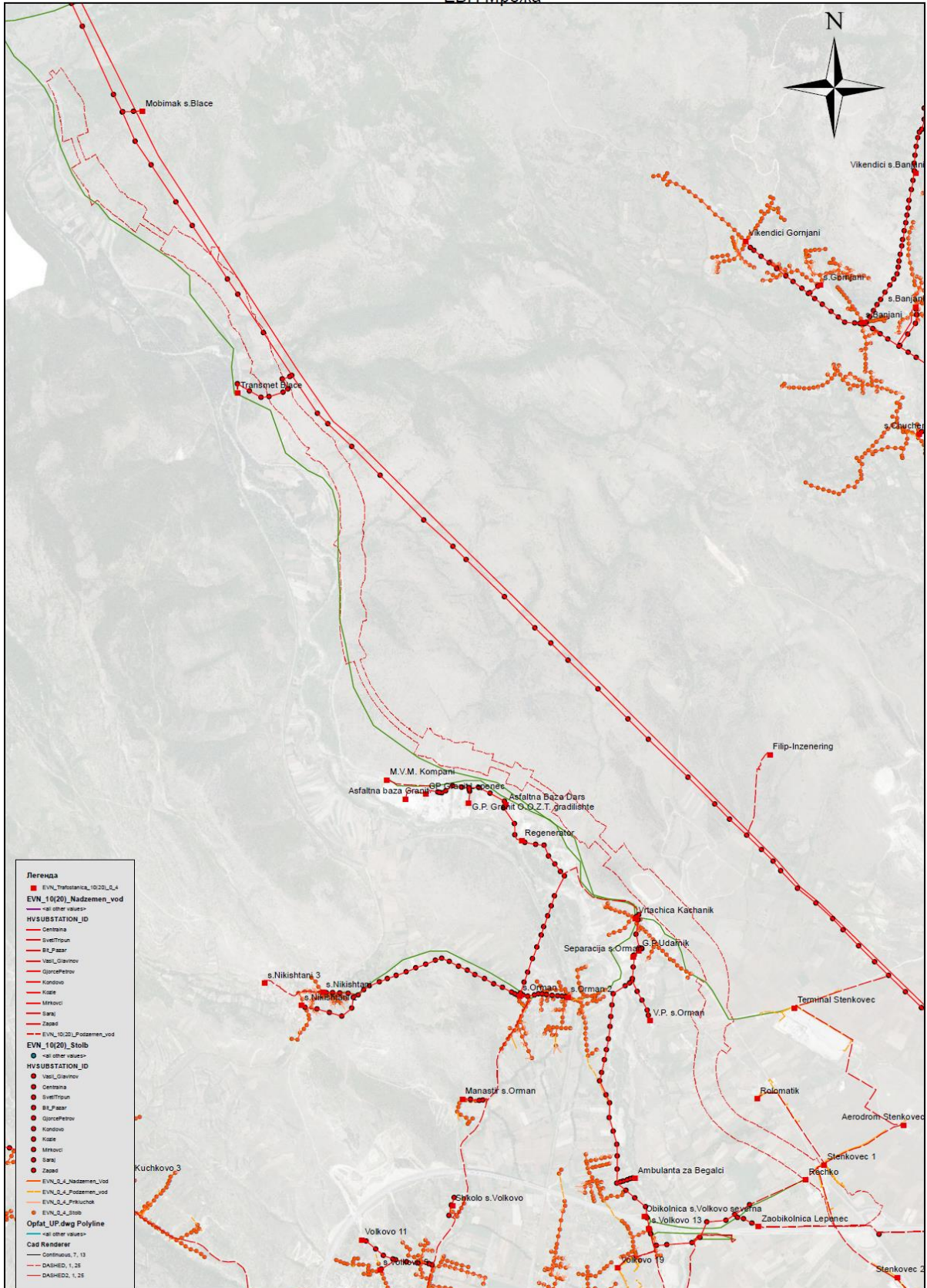
Makedonski  
Telekom CA,  
GJORGJ  
POLINCEV

Digitally signed by Makedonski  
Telekom CA, GJORGJ POLINCEV  
DN: c=MK, o=Makedonski Telekom,  
cn=Makedonski Telekom CA,  
ou=ELEKTRODISTRIBUCIJA DOOEL  
SKOPJE :4080016560608,  
serialNumber=CRT3564514,  
cn=GJORGJ POLINCEV  
Date: 2021.07.16 11:06:06 +02'00'



EBH Мрежа

Date: 16.07.2021





Македонски Телеком АД - Скопје  
Кеј 13 Ноември бр.6, 1000 Скопје

Бр: 36787  
Дата: 12.07.2021

До  
Тектон ДООЕЛ Скопје  
Ул. Народен Фронт бр. 5/12, 1000 Скопје

## СПОДЕЛИ ДОЖИВУВАЊА

Ваше упатување Баране на податоци и информации  
Наше контакт лице Перо Ѓорѓески, Елизабета Манева  
Телефон +389 70 200 736; +389 70 200 571  
Во врска со Известување за планирани и постојни тк инсталации

Почитувани,

Во врска со Вашето Баране, добиено преку системот е-урбанизам, со кое што барате податоци за изработка на Проект за инфраструктура за изградба на автопат А4, делница ГП „Блаце“ – Скопје (Клучка „Стенковец“), Подделница 2 од км 2+213 до Скопје (клучка „Стенковец“) – општина Чучер Сандево, Ве известуваме дека во границите на планскиот опфат има постојна МКТ инфраструктура аплицирана на графичкиот прилог.

Напомена: Информациите содржани во овој документ се доверливи и тие се наменети за користење само од страна на примателот. Примателот е обврзан да превземе разумно ниво на грижа заради заштита на доверливите информации содржани во документот. Воедно, примателот е обврзан документот или било кој дел од неговата содржина да не го открива или дистрибуира на трети лица кои не се засегнати со актуелниот предмет, а заради спречување на можни злоупотреби.

Со почит,

Македонски Телеком АД Скопје  
По овластување на  
Директор на сектор за пристапни мрежи  
Васко Најков

Makedonski  
Telekom CA,  
Nikolche  
Tasevski

Digitally signed  
by Makedonski  
Telekom CA,  
Nikolche Tasevski  
Date: 2021.07.15  
22:54:07 +02'00'

МАКЕДОНСКИ ТЕЛЕКОМ АД - СКОПЈЕ  
Адреса: „Кеј 13-ти Ноември“ број 6, 1000 Скопје, Р. Македонија  
Телефон: +389 2 3100 200 | Факс: +389 2 3100 300 | Контакт центар +389 2 122  
E-Mail: kontakt@telekom.mk | Internet: www.telekom.mk  
ЕМБС 5168660  
ISO 9001, ISO 14001 и ISO 27001 сертифицирана компанија





До: Друштво за новинско издавачка дејност,  
маркетинг и трговија ТЕКТОН ДОО Скопје

Скопје, \_\_\_\_\_

**Предмет:** Податоци и информации од општини/институции

Почитувани,

Во врска со Вашето барање за доставување на мислења од општини/институции поднесено преку системот Е-Урбанизам со број на постапка 36783 креирано на 07.07.2021 година и наслов 'Проект за инфраструктура за изградба на автопат А4, делница ГП „Блаце“ – Скопје (Клучка „Стенковец“), Подделница 2 од км 2+213 до Скопје (клучка „Стенковец“) – општина Чучер Сандево' доставено до А1 Македонија ДООЕЛ Скопје, Ве известуваме дека за предметното подрачје за опфатот кој е доставен **немаме** постојни надземни и подземни инсталации.

Лице за контакт:

Влатко Димовски      тел. 077/772-582  
Андреа Јовановски    тел. 077/772-370

Срдечен поздрав,

За А1 Македонија ДООЕЛ Скопје

Никола Здравковски

Менаџер за инфраструктура, документација и регулаторно ускладување

**Nikola**

**Zdravkovski**

Digitally signed by Nikola

Zdravkovski

~~DN:~~ dc=hr, dc=vipnet, dc=win,

ou=oneVip, ou=Users, ou=exVip,

cn=Nikola Zdravkovski,

email=Nikola.Zdravkovski@A1.mk

Date: 2021.07.16 13:50:32 +02'00'



**Акционерско друштво за вршење на енергетски дејности  
НАЦИОНАЛНИ ЕНЕРГЕТСКИ РЕСУРСИ Скопје во државна сопственост**

бул. Климент Охридски бр.58 б, Скопје  
тел. 02 6090-137  
факс 02 6090-437

contact@mer.com.mk  
www.mer.com.mk  
ЕМБС: 6664903

Акционерско друштво за вршење на енергетски дејности  
НАЦИОНАЛНИ ЕНЕРГЕТСКИ РЕСУРСИ Скопје  
во државна сопственост  
Shoqëria Aksionare për ushtrimin e veprimtarive energjetike  
RESURSET ENERGETIKE NACIOALE Shkup  
në pronësi shtetërore

**До:**  
**ТЕКТОН ДОО Скопје**

**Предмет: Одговор на барање**

Бр.-№ 03-2343/2  
К. 07, 20 21 год. в.и.  
Скопје-Шкуп

**Врска: Барање податоци и информации, со ваш бр. 0302/295/50 од 07.07.2021 год.**

Согласно вашето Барање податоци и информации, за Проект за инфраструктура за изградба на автопат А4, делница ГП „Блаце“ – Скопје (Клучка „Стенковец“), Подделница 2 од км 2+213 до Скопје (клучка „Стенковец“) – општина Чучер Сандево, со ваш бр. 0302/295/50 од 07.07.2021 година.

НЕР АД Скопје, Ве известува дека на наведениот плански опфат, нема изградено и не е планирано изградба на гасоводна мрежа.

НЕР АД Скопје дава позитивно мислење.

Со почит,

Изработил:  
Александар Апостолоски  
690

НЕР АД Скопје  
По овластување на директорот,  
Раководител на Сектор  
за изградба на гасоводен систем  
Оливера Костанчева



Република Северна Македонија  
Јавно претпријатие за државни патиштаRepublika e Maqedonisë së Veriut  
Ndërmarrja Publike për Rrugë Shtetërore

Бр/Нр. 10-7212/2

15-07-2021

Скопје/Shkup \_\_\_\_\_ година/viti

ДО ТЕКТОН доел  
ул. Народен фронт бр. 5/12  
1000 Скопје

Предмет:Податоци и информации

Почитувани,

Врз основа на Вашето Барање број 0302/295/50 од 07.07.2021 год. за добивање податоци и информации за постојни и планирани инфраструктурни водови и градби потребни за изработка на Проект за инфраструктура за изградба на автопат А4, делница: ГП „Блаце“ - Скопје (Клучка „Стенковец“), Подделница 2 од км. 2+213 до Скопје (Клучка „Стенковец“) - општина Чучер Сандево, Ве известуваме:

Стручната служба при Јавното претпријатие за државни патишта, ги разгледа пристигнатите прилози, заверени со евиденциски број на Јавното претпријатие 10-7212/1 од 13.07.2021 година:

- Ажурирана геодетска подлога со нанесен опфат и
- Прегледна карта.

Од достевените и разгледани прилози, констатирано е дека, во делови од приложениот плански опфат освен магистралниот пат (автопат) А2 (М-4)-обиколница Скопје и постоечкиот магистрален пат А4 (М-6) Јавното претпријатие за државни патишта нема други инсталации и објекти. За останатите инсталации и објекти покрај патот да се обратите до надлежните институции, чија сопственост се истите.

Со почит,

Директор  
Ејуп РуѓевиќИзработил: Д.Гашпарова  
Контролирал: З.Велков  
Одобрил: d-r E.LatifiРепублика Северна Македонија  
Јавно претпријатие за државни  
патишта  
Republika e Maqedonisë së Veriut  
Ndërmarrja Publike për Rrugë  
Shtetëroreул. Даме Груев бр. 14, 1000 Скопје  
Република Северна Македонија  
гг. "Даме Груев" nr. 14  
Republika e Maqedonisë së VeriutТел/Tel: 02 3118-044,  
Факс/Fax 02 3220-535; 02/3116-385  
e-mail: contact@roads.org.mk  
Web: www.roads.org.mk

1



До: ТЕКТОН ДООЕЛ Скопје

бр. 12-8/314

Скопје, 12.07.2021 година

Предмет: Доставување на податоци и информации

Врска: Ваш бр. 0302/295/50 од 07.07.2021 година  
(e-urbanizam, постапка бр. 36787)

Почитувани,

Врз основа на вашето барање, а согласно член 47 од Законот за урбанистичко планирање, ве известуваме дека стручните служби во Агенцијата за цивилно воздухопловство ја разгледаа приложената документација/за изработка на

**Проект за инфраструктура за изградба на автопат А4, делница ГП „Блаце“ – Скопје (Клучка „Стенковец“), Подделница 2 од км 2+213 до Скопје (клучка „Стенковец“) – општина Чучер Сандево**

при што утврдија дека планскиот опфат / објектот се наоѓа во зоната на Спортскиот аеродром Скопје-Стенковец, во т.н. рамнини за ограничување на препреки, односно во северната природно-одлетна рамнина, со елевација од 330мнв, односно на 760м од прагот на полето-слетната патека на аеродромот, каде што се пропишани посебни услови за градба од аспект на безбедноста на воздушниот сообраќај.

Имајќи го во предвид претходното, а согласно член 76 од Законот за воздухопловство, потребно е во наведената документација, заради одржување на безбедноста на воздушниот сообраќај, да се вметнат следните одредби:

1. Максималната височина на било кој објект или надземна структура во зафатот да не ја надминува елевацијата од 330 до 338мнв.
2. Издвоени антенски столбови или столбови поставени на објект со височина поголема од 15м.
3. Далноводи под напон поголем од 100 КВ на премин преку автопат.

Напоменуваме дека доколку во планскиот опфат се планира изградба или содржина која е претходно наведена, потребно е со планот да се задолжи инвеститорот, до Агенцијата за цивилно воздухопловство, да достави соодветна проектна документација (Архитектонско урбанистички проект или Основен проект) со барање за издавање на **согласност со услови за градба од аспект на безбедноста на воздушниот сообраќај**, согласно член 68 од Законот за воздухопловство (“Службен весник на РМ” бр. 48/2020 – пречистен текст).

Со почит,

DUSHAN  
POPCHIVALIEV

Digitally signed by DUSHAN  
POPCHIVALIEV  
Date: 2021.07.12 14:12:56  
+02'00'

**Душан Попчевалиев**  
(по овластување од Директорот  
бр.02-46/1 од 13.01.2021 година)

ул. „Даме Груев“ број 1, 1000 Скопје, Република Северна Македонија  
т.: + 389 2 3114 – 046 ф.: + 389 2 3115 – 708 ЕМБС: 6648649  
info@caa.gov.mk [www.caa.gov.mk](http://www.caa.gov.mk)





Република Северна Македонија

Министерство за култура

УПРАВА ЗА ЗАШТИТА НА КУЛТУРНОТО НАСЛЕДСТВО

ДО

Бр. 17-1491/2  
16.07.2021 год  
Скопје

**ТЕКТОН ДООЕЛ**  
ул. Народен Фронт бр. 5/12  
1000 Скопје  
Република Македонија

Предмет: Доставување податоци  
Врска: Ваше барање 0302/295/50 од 07.07.2021

Во врска со вашето барање за добивање податоци за постоење на културно наследство за изработка на проект за инфраструктура за изградба на автопат А4, делница ГП Блаце – Скопје (клучка Стенковец), подделница 2 од км 2+213 до Скопје (клучка Стенковец) – општина Чучер Сандево, Управата за заштита на културното наследство ја разгледа доставената и постојната документација и констатира дека во границите на опфатот нема заштитени добра, ниту добра за кои основано се претпоставува дека претставуваат културно наследство.

Доколку при реализација на проектот се појави археолошко наоѓалиште, односно предмети од археолошко значење, треба да се постапи во согласност со одредбите според член 65 од Законот за заштита на културното наследство („Службен весник на Република Македонија” бр. 20/04, 115/07, 18/11, 148/11, 23/13, 137/13, 164/13, 38/14, 44/14, 199/14, 104/15, 154/15, 192/15 и 39/16).

Со почит,

Изработил: О. Зорова  
Одобрил: м-р Б. Јовановска



Директор,

Д-р Косинов

1



Управа за заштита на  
културното наследство

Ул. „Павел Шатев“ бр. 3, Скопје, П.О.Бр. 220  
contact@uzkn.gov.mk

+389 2 5517 700  
www.uzkn.gov.mk



Влада на Република Северна Македонија  
ДИРЕКЦИЈА ЗА ЗАШТИТА И СПАСУВАЊЕ  
ПОДРАЧНО ОДДЕЛЕНИЕ ЧАИР



Qeveria e Republikës së Maqedonisë së Veriut  
DREJTORIA PËR MBROJTJE DHE SHPËTIM  
NJËSIA RAJONALE ÇAIR

Архивски број 14/6-136/2  
07.07.2021 година

До: ТЕКТОН ДООЕЛ Скопје  
Ул. „Народен фронт“ бр.5/12

Предмет: Податоци и информации, доставува-  
Врска: Ваш акт бр.0302/295/50 од 07.07.2021

Согласно член 32 став 1 од Законот за просторно и урбанистичко планирање, Подрачното одделение за заштита и спасување-Чаир при Секторот за оператива и логистика во Дирекцијата за заштита и спасување, информира:

Почитувани,

Ве известуваме дека Дирекцијата за заштита и спасување не располага ниту има податоци за постоечка или планирана инфраструктура на планскиот опфат за потребите на изготвување на **Проект за инфраструктура за изградба на автопат А4, делница ГП „Блаце“ – Скопје (Клучка „Стенковец“), Подделница 2 од км 2+213 до Скопје (клучка „Стенковец“) – општина Чучер Сандево.**

Исто така, во прилог на дописот, Дирекцијата за заштита и спасување Ви доставува мерки за заштита и спасување со цел истите да се вградат во изработката на **Проект за инфраструктура за изградба на автопат А4, делница ГП „Блаце“ – Скопје (Клучка „Стенковец“), Подделница 2 од км 2+213 до Скопје (клучка „Стенковец“) – општина Чучер Сандево.**

Во делот **МЕРКИ ЗА ЗАШТИТА И СПАСУВАЊЕ**, да се опфатат следните мерки:

### 1. ЗАШТИТА И СПАСУВАЊЕ ОД ПОЖАРИ, ЕКСПЛОЗИИ И ОПАСНИ МАТЕРИИ

При изработка на Основен проект за објектите кои се предвидува да бидат изградени од цврста градба (придружни објекти), треба да се почитуваат пропишаните мерки за заштита од пожари, согласно Законот за заштита и спасување (Сл.весник на РМ бр.36/04, 49/04, 86/08, 18/11 и 93/12), Законот за пожарникарство (Сл.весник на РМ бр.67/04, 81/07, 55/13) и другите позитивни прописи со кои е регулирана оваа област. Во однос на заштитата од пожари, во наведената документација да се реши и громобранската инсталација, со цел да нема појава на зголемено пожарно оптоварување.

### 2. ЗАШТИТА И СПАСУВАЊЕ ОД УРНАТИНИ

Заштитата од урнатини, како превентивна мерка, се утврдува во урбанистичките решенија во текот на планирање на просторот, урбанизирање на населбите и изградбата на објектите.

Во урбанистичките решенија се утврдува претпоставениот степен на урнатини, нивниот однос према слободните површини и степенот на проодност на собакајниците. При проектирањето да се води сметка да не се создаваат тесни грла на собакајниците и зони на тотални урнатини.

1

Дирекција за заштита и спасување  
Подрачно одделение ЧАИР  
Drejtoria për mbrojtje dhe shpëtim  
Njësia rajonale Çair

Ул. "Орце Николов" бр.138  
Република Северна Македонија  
Rr. "Orce Nikolov" n.138  
Republika e Maqedonisë së Veriut

+389 2 2614 711  
cair@dzs.gov.mk





Заштитата од урнатини се обезбедува со изградба на оптимално отпорни објекти согласно сеизмолошката карта на РСМ, кои се изградени со помала количина на градежен материјал и релативно помали тежини.

### 3. ЗАШТИТА И СПАСУВАЊЕ ОД ПОПЛАВИ, УРИВАЊЕ НА БРАНИ И ДРУГИ АТМОСФЕРСКИ НЕПОГОДИ

При изработка на Проектот за инфраструктура да се предвидат и пропишат мерките за заштита од поплави, уривање на брани и други атмосферски непогоди согласно Законот за заштита и спасување (Сл.весник на РМ бр.36/04, 49/04, 86/08), и другите позитивни прописи со кои е регулирана оваа област.

### 4.ЗАШТИТА И СПАСУВАЊЕ ОД СВЛЕКУВАЊЕ НА ЗЕМЈИШТЕТО

При изработка на Проектот за инфраструктура, со оглед на конфигурацијата на теренот, претпоставува можно настанување на свлекување на земјиштето, потребно е да се изготви елаборат од извршени геомеханички, геолошки и хидролошки испитувања.

### 5.РАДИОЛОШКА, ХЕМИСКА И БИОЛОШКА ЗАШТИТА

Да се предвидат мерките за радиолошка, хемиска и биолошка заштита. Согласно Процената на загрозеност од природни непогоди и други несреќи на опфатот за кој се однесува Проектот за инфраструктура, а имајќи ги во предвид одредбите од Законот за заштита и спасување-пречистен текст (Сл.весник на РМ бр.93/12), може да се вградат и други мерки за заштита и спасување.

Исто така при проектирањето, да се имаат предвид одредбите од Правилникот за мерки за заштита и спасување од пожари, експлозии и опасни материи (Сл.весник на РМ бр.32/11), како и обврската при изградба на објекти да се изготвува техничка документација – Елаборат за заштита од пожари, експлозии и опасни материи кој е дел од процесот за добивање на одобрение за градење.

**Наведените мерки треба да се вградат во изработка на Проект за инфраструктура за изградба на автопат А4, делница ГП „Блаце“ – Скопје (Клучка „Стенковец“), Подделница 2 од км 2+213 до Скопје (клучка „Стенковец“) – општина Чучер Сандево.** Откако ќе ги разработите и вградите мерките за заштита и спасување во проектната документација за изработка на **Проект за инфраструктура за изградба на автопат А4, делница ГП „Блаце“ – Скопје (Клучка „Стенковец“), Подделница 2 од км 2+213 до Скопје (клучка „Стенковец“) – општина Чучер Сандево**, да ја доставите до Подрачното одделение за заштита и спасување-Чаир, за да добиете мислење за застапеност на мерките за заштита и спасување.

Доставено до: насловот, архива.

Припрема  
Јетон Шаќири

Раководител  
Светлана Спасовска



**ГРАД СКОПЈЕ**  
СЕКТОР ЗА ПЛАНИРАЊЕ И УРЕДУВАЊЕ  
НА ПРОСТОРОТ

**MQS**

Partner of Quality Austria  
Сертифициран систем според  
ISO 9001:2015 Бр. Q-1110/0

**ДО: Друштво за урбанизам, проектирање  
и инжињерингТектон дооел Скопје**

**Предмет: Одговор на допис**

Бул. Илинден бр.82  
1000 Скопје  
www.skopje.gov.mk.  
факс:02/3 2165 383  
тел:02/ 3 297 385  
Наш број: 13 – 6776/2  
13.07.2021 год  
Скопје  
Ваш број  
0302/295/50 од  
05.07.2021

Почитувани,

Барањето кое е доставено и се однесува за изготвување на Проект за инфраструктура проект за изградба на автопат А4, делница ГП “Блаце” – Скопје ( Клучка Стенковец), Подделница 2 од км 2+213 до Скопје ( Клучка Стенковец) - Општина Чучер Сандево. Ве известуваме:

Опфатот е надвор од границите на Генералниот урбанистичкиот план на Град Скопје донесен од 2012 – 2022 година, немаме ингеренции за давање на информации и мислење.

Изработил  
Раководител на одделение  
Димитар Гучев,

Контролирал  
Помошник раководител на сектор  
Аљоша Шопар, диа

Одобрил  
Помошник раководител на сектор  
Александар Јанаклески,диа



Раководител на сектор  
Никола Гацовски





РЕПУБЛИКА СЕВЕРНА МАКЕДОНИЈА  
ОПШТИНА ЧУЧЕР САНДЕВО

Одделение за урбанизам, комунални дејности, заштита  
на животна средина и локален економски развој  
Број 11-769/2 од 02.08.2021 година  
Чучер Сандево

До:  
ТЕКТОН ДООЕЛ Скопје

Предмет: Податоци, информации и мислења

Врз основа на Вашето барањето бр.032/295/50 од 07.07.2021 година, за барање за податоци информации, за потребите на постапка за изработување и одобрување на Проект за инфраструктура за изградба на автопат А4, делница ГП „Блаце“ - Скопје (Клучка „Стенковец“), Подделница 2 од км 2+213 до Скопје (клучка „Стенковец“) - Општина Чучер Сандево, ги даваме следните мислења, информации и податоци за проектот:

Општина Чучер-Сандево, Ве известува дека по увид во службената евиденција со која располага, констатирано е дека за наведениот плански опфат, има повеќе постоечки плански и проектни документи, кои Ви ги доставуваме во прилог на овој допис.

Општина Чучер-Сандево за овој опфат го задолжува инвеститорот при изработка на проектот за инфраструктура, да бидат задржани и да останат во функција сите постоечки локални патишта, регионални патишта, магистрални патишта или за истите да се предвидат соодветни премини и приклучоци, сите водостojни текови да бидат обезбедни за непречен и безбеден проток, кои се на територијата на општината и истиот да биде доставен на увид и одобрување.

Постоечкиот локален пат, “Качаничко Џаде”, на КП 3442 КО Глуво Бразда, кое е од локално значење на општината, мора да остане целосно во функција.

За сите постоечки градби, кои се евидентирани или градбата е предбележана во Катастарот на недвижности, потребно е да се обезбеди колски пристап, соодветна заштита од автопатот и да се потврдат објектите.

Во прилог на дописот Ви доставуваме:

- Извод од план бр.11-06/212-2 од 30.07.2021 година
- Извод од план бр.11-06/212-3 од 30.07.2021 година
- Извод од план бр.11-06/212-4 од 30.07.2021 година
- Извод од план бр.11-06/212-5 од 30.07.2021 година
- Извод од план бр.11-06/212-6 од 30.07.2021 година
- Извод од план бр.11-06/212-7 од 30.07.2021 година
- Извод од план бр.11-06/212-8 од 30.07.2021 година

Напомена: Информацијата се издава да послужи во постапка за прибирање податоци и информации за изработка на Проект за инфраструктура, согласно закон за просторно и урбанистичко планирање (Сл. весник на РМ бр.199/14, 44/15, 193/15, 31/16, 163/16 и 64/18)

Изработил:  
М.Мошев, дна



Location: опш.чучер  
сандево  
Date: 2021-08-16 12:26:28

Општина Чучер Сандево  
Градоначалник  
Јован Пејковски

Jovan  
Pejkovski

Digitally signed by Jovan Pejkovski  
DN: c=MK, o=Makedonski Telekom,  
ou=Makedonski Telekom CA, ou=OPSHINA  
CHUCHER SANDEVO, ou=33300458874,  
serialNUMBER=CRT3553626 + CN=Jovan  
Pejkovski  
Reason: I am the author of this document  
Location: opm-ivivo sandeво  
Date: 2021-08-16 12:26:51  
Foxit Reader Version: 9.7.2



Република Северна Македонија

**Министерство за внатрешни работи**

**- Оддел за информатика и телекомуникации -**

**Сектор за телекомуникации**

Рег. бр. 11. 2. 67500 / 2

Скопје, 20. 08. 2021

До:  
ТЕКТОН ДООЕЛ  
Ул. Народен фронт бр. 5 /12  
1000 Скопје

**Предмет:** Одговор по барање податоци за постоечки  
инсталации, доставува.-

**Врска:** Ваш акт бр. 0302 - 295 / 52 од 05. 07. 2021 год.

Во врска со Вашето барање, Ве известуваме дека за посочената локација ( автопат А4, делница ГП Блаце – Скопје ( клучка Стенковец ), подделница 2 од км 2+213 до Скопје ( клучка Стенковец ), општина Чучер Сандево ) постои наша телекомуникациска инфраструктура (HDPE црево и оптички кабел).

Доколку при изработка на проектот за инфраструктура и основниот проект се јави потреба за дислокација на постоечките инсталации заради непречено изведување на градежните работи потребно е да се изготви техничко решение со предлог траса и истото да биде доставено на увид и одобрување од Одделот за информатика и телекомуникации при МВР.

Со почит,

Лице за контакт: - Оливер Табаковски 070 33 66 66

НАЧАЛНИК НА СЕКТОР

Јане Стојанов

Подготвил: Оливер Табаковски

Согласен: Дејан Костадинов

Изработено во: 1 (еден) примерок  
и 1 (една) копија и доставено до:

- Примател - примерок 1

- Архива на сектор – копија





Република Северна Македонија

## Министерство за внатрешни работи

Биро за јавна безбедност  
 Оддел за униформирана полиција  
 Рег. бр: 22.2. - 67501/2  
 Скопје, 15-07-2021 2021

До: ДУПИ Тектон ДООЕЛ Скопје  
 ул. Народен Фронт бр.5/12  
 1000 Скопје

Предмет: Одговор на барање, доставува .-  
 Врска: Ваш акт број 0302/295/54 од 05.07.2021 година

Во врска со Вашиот акт под горенаведениот број, во кој согласно член 32 од Закон за просторно и урбанистичко планирање барате податоци и информации за потребите на постапката за одобрување на „Проект за инфраструктура за изградба на автопат А4, делница ГП „Блаце“ - Скопје (Клучка „Стенковец“), Подделница 2 од км.2+213 до Скопје (клучка „Стенковец“) - општина Чучер Сандево, Ве известуваме дека Секторот за сообраќајни работи при Оддел за униформирана полиција во Биро за јавна безбедност не располага со податоци и информации за изработка на истиот.

Согласно член 24 од Законот за просторно и урбанистичко планирање (“Сл.Весник на Р.М.” бр. 199/14, 44/15, 193/15, 31/16, 163/16, 64/18 и 168/18) Министерството за внатрешни работи учествува во постапката на донесување на урбанистичка планска документација со издавање на потребните податоци и информации кои треба да бидат земени во предвид при изработката на планска документација и

Согласно 348 од Законот за безбедност на сообраќајот на патиштата (“Службен весник на Република Македонија“ бр.169/15, 226/15, 55/16, 11/18, 83/18, 191/18) и (“Службен весник на Република Северна Македонија“ бр.98/19 и 302/20) режимот на сообраќај на автопатишта, магистрални и регионални патишта врз основа на сообраќаен проект, со решение го утврдува Министерството за транспорт и врски по претходна согласност од Министерството за внатрешни работи и Јавното претпријатие за државни патишта.

Согласно горенаведеното Ве известуваме дека не постои законска надлежност за наше произнесување со мислење во однос на планот.

Со почит,

Директор  
 на Биро за јавна безбедност  
 м-р Сашо Таевски  
  
 Помошник директор на  
 Оддел за униформирана полиција  
 Шефик Бајрами  


Подготвил: полициски советник во ССР, Јулија Пројковски *Пројковски*  
 Контролирал: началник на ЕСИР, д-р Трајче Георгиев  
 Одобрил: началник на ССР, Дејан Трајковски *Дејан*

1

Министерство за внатрешни работи на  
 Република Северна Македонија

Ул. Димче Мирчев бр. 9, Скопје  
 Република Северна Македонија

+389 2 3230 638  
 www.mvr.gov.mk

МКД  
 СЕРТИФИКАТ  
 МКС EN ISO 9001:2015



Република Северна Македонија  
Министерство за одбрана

Број 19/2-11/ 178

Датум 30.07.2021 година

Друштво за урбанизам, проектирање и инженеринг  
ТЕКТОН ДООЕЛ Скопје  
ул. „Народен Фронт“ бр.5/12  
1000 Скопје

Министерство за одбрана на  
Република Северна Македонија

Сектор за недвижности  
Одделение за недвижности

бул. Св.Климент Охридски, бр 15  
1000 Скопје,  
Република Северна Македонија  
Тел. (02) 3282571  
Сајт: www.mod.gov.mk

Предмет: Потврда, доставува,-  
Врска: Ваше барање број 0302/295/55 од 05.07.2021 година,-

Почитувани,

Во врска со Вашето барање, со прилог на ситуација со предвидена траса, Министерството за одбрана на Република Северна Македонија - Сектор за недвижности - Одделение за недвижности, ја дава следната

ПОТВРДА

За локацијата вртана во ситуација, а во врска изработување и одобрување на Проект за инфраструктура за изградба на автопат А4, делница ПП „Блаце“ - Скопје (клучка „Стенковец“), Подделница 2 од км 2-213 до Скопје (клучка „Стенковец“) Општина Чучер Саидево, Ве известуваме дека не располагаме со техничка документација за кабелски инсталации.

Со почит,

Изработил: Александар Марков

СЕКТОР ЗА НЕДВИЖНОСТИ  
по овластување на министерката за одбрана  
раководител на одделението за недвижности

Ивана Белчева







Република Северна Македонија

Министерство за животна средина  
и просторно планирање

Republika e Maqedonisë së Veriut

Ministria e Mjedisit Jetësor  
dhe Planifikimit HapësinorУПРАВА ЗА ЖИВОТНА СРЕДИНА - DREJTORIA PËR MJEDIS JETËSOR  
СЕКТОР ЗА ВОДИ - DEPARTMENTI I UJËRAVE

Арх.бр./Nr.Arh. 11-3535/ 4

Дата/Data: 09-08-2021

✓ ДО/DERI TE: ТЕКОН Дооел - Скопје  
Ул. Народен Фронт, бр 5/12, 1000 Скопје

ПРЕДМЕТ/LËNDA: Известување

Почитувани,  
Të nderuar,

Во врска со Вашето барање бр. 0302/295/56 од 05.07.2021 година за издавање на податоци и информации кои може да имаат влијание на изработката на Проект за инфраструктура за изградба на автопатот А4, делница ГП "Блаце" - Скопје (Клучка Стенковец), Подделница 2 од км 2+213 до Скопје (Клучка Стенковец), Општина Чучер Сандево, по разгледувањето на доставената документација и извршената идентификација на локацијата од страна на Службата за просторен информативен систем, Ве известуваме дека предметната локација на одредени места е во непосредна близина на река Лепенец, зафаќа повеќе постојани и непостојани водени текови, а при тоа јужниот дел од опфатот се наоѓа во трета заштитна зона на бунарите Нерези - Лепенец. Сметаме дека согласно Законот за водите (Сл. Весник на Република Македонија бр. 87/08, 06/09, 161/09, 83/10, 51/11, 44/12, 23/13, 163/13, 180/14, 146/15 и 52/16), при изработка на проектната документација треба да бидат исполнети следните критериуми од аспект на заштита на водите:

1. Заради заштита и одржување на природните и уредените речни корита и бреговите на водотеците, забрането е, освен со дозвола или согласност, изградба на постројки и објекти во заштитениот крајбрежен појас во широчина од 50 метри зад линијата на допирањето на педесетгодишната вода кај нерегулираните водотеци, односно зад ножицата на насипот кај регулираните водотеци, а во населените места ширината на крајбрежниот појас ја определува советот на општините и советот на градот Скопјена предлог на градоначалникот на општината, по

1

Министерство за животна средина и просторно планирање  
на Република Северна Македонија  
Плоштад „Пресвета Богородица“ бр. 3, Скопје  
Република Северна Македонија

Ministria e Mjedisit Jetësor dhe Planifikimit hapësinor  
e Republikës së Maqedonisë së Veriut  
Bul. "Presveta Bogorodica" nr. 3, Shkup  
Republika e Maqedonisë së Veriut

+389 2 3251 403  
www.moep.gov.mk



Република Северна Македонија  
**Министерство за животна средина  
 и просторно планирање**



Republika e Maqedonisë së Veriut  
**Ministria e Mjedisit Jetësor  
 dhe Planifikimit Hapësinor**

претходна согласност на органот на државната управа надлежен за вршење на работите од областа на животна средина.

2. Заради заштита на коритата и бреговите на природните водотеци, езерата и акумулациите се забранува освен со дозвола или согласност издадена врз основа на закон:

- да се менува правецот на водотекот;
- да се врши градба или зафат кои што би имале негативно влијание врз протокот на водотекот;
- да се градат напречни насипи, прегради, други објекти и насади во коритата на водотеците кои го влошуваат режимот на течението на водите;
- да се сечат дрвја, грмушки и друга вегетација во речните корита и бреговите на водотеците, езерата и акумулациите;
- да се вади чакал, песок и камен од корита и бреговите на површински водни тела за да не дојде до влошување на постојниот режим на водите и се предизвикуваат процеси на ерозија или оневозможува користењето на водите;
- да се изгради брана, насип или слична препрека која би имала негативно влијание на протокот на водотекот;
- да се копаат и дупчат бунари на растојание помало од 20 метри од ножицата на одбранбените насипи;
- да се копаат прокопи и канали по должината на насипот на коритото поблиску од 10 метри од внатрешната страна и 10 метри од надворешната страна на ножицата на насипот;
- да се фрлат отпаден материјал (комунален, индустриски и др.), земја, градежен шут, јаловина и слично;
- да се вршат други активности со кои се оштетуваат речните корита и бреговите на водотеците, езерата и акумулациите.





Република Северна Македонија



Republika e Maqedonisë së Veriut

Министерство за животна средина  
и просторно планирањеMinistria e Mjedisit Jetësor  
dhe Planifikimit Hapësinor

3. Заради заштита и спречување на оштетување на водостопански објекти и постројки, се забранува да се изведуваат градби или да се вршат работи со кои се оштетуваат објектите и постројките.
4. Изведувањето на водостопанските објекти и постројки, да се врши во согласност со прифатени современи техники и стандарди, прилагодени на научно –техничкиот развој на начин кој нема да предизвика негативно влијание врз режимот на водите и врз корисниците.
5. Објектите и постројките кои во процесот на производство, преработка, полнење и складирање користат или применуваат опасни материи и супстанции, вклучувајќи и цевководи за транспорт на такви материи и супстанции се градат, поставуваат, работата и одржуваат во согласност со најдобри достапни техники прилагодени на научно –техничкиот развој на начин кој нема да предизвика негативно влијание врз режимот на водите.
6. Да се спроведат сите неопходни технички мерки за спречување на индиректно испуштање на масла и загадувачки материи и супстанции.
7. Во случај на емисија што би можела да влезе директно или индиректно во површински води, подземни или канализационен систем, правното лице одговорно за работењето на постројката мора веднаш да го информира Министерството за животна средина и просторно планирање, како и да ги преземе сите пропишани мерки за спречување и намалување на негативните последици по животната средина.
8. Потребно е да се предвиди механички и биолошки третман на отпадните води од населени места и стопански комплекси, согласно Уредбата за категоризација на водотеците, езерата, акумулациите и подземните води и Уредбата за класификација на водите (Сл.весник на Р.М. бр.18/99).

Со оглед на тоа дека дел од проектниот опфат на автопатот А4, делница ГП Блаце - Скопје(Клучка Стенковец), поделница 2, поминува во трета заштитна зона на бунарите Нерези - Лепенец, кои се користат за водоснабдување на градот Скопје и околните населби, потребно е да се побара мислење од Град Скопје за одредени мерки или услови кои треба да бидат исполнети при изработката на проектната документација.

3

Министерство за животна средина и просторно планирање  
на Република Северна Македонија  
Плоштад „Пресвета Богородица“ бр. 3, Скопје  
Република Северна Македонија

Ministria e Mjedisit Jetësor dhe Planifikimit hapësinor  
e Republikës së Maqedonisë së Veriut  
Bul. "Presveta Bogorodica" nr. 3, Shkup  
Republika e Maqedonisë së Veriut

+389 2 3251 403  
www.moep.gov.mk



Република Северна Македонија  
**Министерство за животна средина  
и просторно планирање**



Republika e Maqedonisë së Veriut  
**Ministria e Mjedisit Jetësor  
dhe Planifikimit Hapësinor**

Согласно Законот за води Министерството за животна средина и просторно планирање издава Водостопанска согласност, заради изградба на нови или реконструкција или доградба на постојни објекти, кои се наоѓаат во или покрај површинските води, објекти коишто поминуваат преку или под површинските води или пак објекти кои се сместени во близина на површинските води или крајбрежните земјишта, а кои можат да влијаат врз режимот на водите.

Во однос на постојните водостопански објекти во склоп на системите за наводнување и системите за одводнување, надлежен правен субјект кој управува со истите е А.Д. Водостопанство на Република Северна Македонија.

Воедно, Ве информираме дека предметниот опфат во еден мал дел навлегува во предложеното подрачје за заштита “Качаничка Клисура”, поради кое е потребно да се земе во предвид и мислењето од Управата за животна средина – Сектор за природа при Министерството за животна средина и просторно планирање.

Со почит,  
Me respekt,

Управа за животна средина/Drejtoria për mjedis jetësor



Изработил/Përpiloi: Nazmije Idrizi  
Контролирал/Kontrollooi: Снежана Мартулкова  
Согласен/Miratoi: Ylber Mirta

4

Министерство за животна средина и просторно планирање  
на Република Северна Македонија  
Плоштад „Пресвета Богородица“ бр. 3, Скопје  
Република Северна Македонија

Ministria e Mjedisit Jetësor dhe Planifikimit hapësinor  
e Republikës së Maqedonisë së Veriut  
Bul. “Presveta Bogorodica” nr. 3, Shkup  
Republika e Maqedonisë së Veriut

+389 2 3251 403  
www.moep.gov.mk





Република Северна Македонија  
Министерство за животна средина  
и просторно планирање



Republika e Maqedonisë së Veriut  
Ministria e Mjedisit Jetësor  
dhe Planifikimit Hapësinor

УПРАВА ЗА ЖИВОТНА СРЕДИНА - DREJTORIA PËR MJEDIS JETËSOR

СЕКТОР ЗА ПРИРОДА - SEKTORI I NATYRËS

Арх. Бр./Nr.Arh. 11-3536 / 4

Дата/Data: 1202-10-22 год./viti



ДО/DERI TE: ТЕКТОН ДООЕЛ

Ул. Народен Фронт бр. 5/12

1000 Скопје

ПРЕДМЕТ/LENDА: Известување

Почитувани,  
Të nderuar,

Во врска со доставениот допис со акт бр. 11-3536/1 од 08.07.2021 година доставено од страна на Тектон Доел од Скопје, кое се однесува на барање на податоци и информации и мислења за изработка на Проект за инфраструктура за изградба на автопат А4, делница ГП "Блаце" - Скопје (Клучка "Стенковец"), Подделница 2 од км 2+213 до Скопје (клучка "Стенковец") - Општина Чучер Сандево, Република Северна Македонија.

Врз основа на приложената документација од Ваша страна - Ажурирана геодетска подлога со нанесен проектен опфат и мислењето од страна на Службата за просторен информативен систем (допис бр. 16-3536/3 од 14.07.2021 година), извршена е идентификација на предметниот опфат и констатирано е дека истиот се наоѓа надвор од граници на заштитени подрачја утврдени со закон.

Министерство за животна средина и просторно  
планирање на Република Северна Македонија

Плоштад „Пресвета Богородица“ бр. 3, Скопје

Ministria e Mjedisit Jetësor dhe Planifikimit hapësinor  
e Republikës së Maqedonisë së Veriut

+389 2 3251 403

Bul. "Presveta Bogorodica" nr. 3, Shkup

www.moep.gov.mk



Република Северна Македонија

Министерство за животна средина  
и просторно планирање

Republika e Maqedonisë së Veriut

Ministria e Mjedisit Jetësor  
dhe Planifikimit Hapësinor

УПРАВА ЗА ЖИВОТНА СРЕДИНА - DREJTORIA PËR MJEDIS JETËSOR

СЕКТОР ЗА ПРИРОДА - SEKTORI I NATYRËS

Меѓутоа опфатот влегува во рамки на подрачје евидентирано за зачувување/управување со одредени видови. За овие подрачја не се предлага нивно прогласување во некоја од шесте категории на заштита, туку соодветни мерки за заштита на видовите треба да се вклучат во релевантните просторно плански документи или секторски стратегии за искористување на земјиштето, како што се шумско-стопански основи, ловно-стопански основи, водостопански основи, агро-еколошката програма, програма за рурален развој, транспортна стратегија итн.

Со почит,

Me respekt

Управа за животна средина/Drejtoria për mjedis jetësor  
и директор/u.d Drejtor

Hiser Xhemaili

Изработил/Përpiloi: Isuf Fetaj  
Контролирал/Kontrollloi: м-р Сашко Јорданов  
Одобрил/Approvoi: М-р Влатко Трпески





Република Северна Македонија  
Министерство за земјоделство,  
шумарство и водостопанство



Republika e Maqedonisë së Veriut  
Ministria e Bujqësisë, Pylltarisë  
dhe Ekonomisë së Ujërave

13.07.2021

АРХИВСКИ БРОЈ: 45-6257/2  
ДО: ТЕКТОН ДООЕЛ – Скопје  
Ул. "Народен фронт" бр. 5/12, Скопје  
ПРЕДМЕТ: Одговор по барање

Почитувани,

Врз основа на вашето Барање за податоци информации (Ваш бр. 0302/295/59 од 05.07.2021 год.) доставено до Министерство за земјоделство шумарство и водостопанство - Сектор за консолидација на земјоделско земјиште, размена и идентификација на земјишни парцели, Ве известуваме дека податоците кои се користат од страна на Секторот се регулирани во член 12-а од Законот за земјоделство и рурален развој („Службен весник на Република Македонија“ бр. 49/10, 53/11, 126/12, 15/13, 69/13, 106/13, 177/14, 25/15, 73/15, 83/15, 154/15, 11/16, 53/16, 120/16, 163/16, 74/17, 83/18, 27/19, 27/19 и „Службен весник на Република Северна Македонија“ бр. 152/19, 244/19, 275/19 и 110/21). Во став 2 од истиот член е дефинирано дека само Органите на државната управа податоците од ставот (1) на овој член ги користат без надоместок за службени потреби.

Исто така ве известуваме дека користењето на податоците е регулирано и согласно член 5 од Договорот за давање на трајно користење на движни ствари помеѓу Министерство за земјоделство, шумарство и водостопанство и Министерство за финансии (бр. 08-9925/1 од 28.12.2020 и Анекс кон истиот Договор бр. 08-3630/2 од 26.03.2021 год.).

Со почит,



Изработил: Мишо Манев *M. Manev*  
Контролирал: Љупчо Чадиноски *Ljupcho Chadinoski*  
Согласен: Кирил Георгиевски *Kiril Georgievski*

1

Ул. „Аминта Трети“ бр. 2, Скопје  
Министерство за земјоделство, шумарство и водостопанство  
Република Северна Македонија

+389 2 3134 477  
www.mzsv.gov.mk





Република Северна Македонија

**Министерство за животна средина  
и просторно планирање**


Republika e Maqedonisë së Veriut

**Ministria e Mjedisit Jetësor  
dhe Planifikimit Hapësinor**

УПРАВА ЗА ЖИВОТНА СРЕДИНА - DREJTORIA PËR MJEDIS JETËSOR

СЕКТОР ЗА ПРИРОДА - SEKTORI I NATYRËS

Меѓутоа опфатот влегува во рамки на подрачје евидентирано за зачувување/управување со одредени видови. За овие подрачја не се предлага нивно прогласување во некоја од шесте категории на заштита, туку соодветни мерки за заштита на видовите треба да се вклучат во релевантните просторно плански документи или секторски стратегии за искористување на земјиштето, како што се шумско-стопански основи, ловно-стопански основи, водостопански основи, агро-еколошката програма, програма за рурален развој, транспортна стратегија итн.

Со почит,

Me respekt

 Управа за животна средина/Drejtoria për mjedis jetësor  
и директор/u.d Drejtor

Hiser Xhemaili

 Изработил/Përpiloi: Isuf Fetaj  
 Контролирал/Kontrollloi: м-р Сашко Јорданов  
 Одобрил/Approvoi: М-р Влатко Трпески







Република Северна Македонија  
Министерство за одбрана

Дел.бр. 19/2-32/~~71~~  
Датум 10.12. 2021 год.

Јавно претпријатие за државни патишта  
ул. „Даме Груев“ бр.14  
1000 Скопје



Предмет: Мислење, доставува.-  
Врска: Ваш акт бр.09-10942/1 од 03.11.2021 год.

Со горе наведениот акт барате мислење за траса на пристапен земјен пат, кој поминува во појасот помеѓу постојниот и новопроектираниот земјен насип, за потребите на приватните објекти за одгледување на добиток, кои се во непосредна близина на стрелиштето „Стенковец“ Скопје, а во врска со проектот за изградба на автопатот А4, делница ГП „Блаце“ – Скопје (клучка „Стенковец“), Поделница 2 од км 2+213 до Скопје – Општина Чучер Сандево.

Согласно наведеното Ве известуваме дека на стрелиштето „Стенковец“ редовно се изведуваат боеви гаѓања, вежби со боеви експлозивни и со минско-експлозивни средства и од таа причина сме на мислење дека истите би можеле да ја нарушат безбедноста на лицата кои би се движеле по трасата на новопроектираниот земјен пат.

Изработил: пполк Роберт Врќакоски *RV*  
Одобрил: Ивана Белчева, д.и.а.  
Согласен: Билјана Ефтимова *BE*

ДРЖАВЕН СЕКРЕТАР  
Драган Николит



Доставено (за информирање) до:

- КМО
- ГШ на Армијата

РЕПУБЛИКА СЕВЕРНА МАКЕДОНИЈА - REPUBLIKA E MAqedonia SE VERENIT  
ЈАВНО ПРЕТПРИЈАТИЕ ЗА ДРЖАВНИ ПАТИШТА  
NDËRMARRJA PUBLIKE PËR RRUGË SHITËTORE  
СКОПЈЕ - SHKUP

Примено:			
Европски акт: <b>15-12-2021</b>			
Сиф. адм. броја. орг.	Број/Numar	Прилог/Shitob	Вредност/Вlera
09	10942	2	

Република Северна Македонија  
Министерство за одбрана

Државен секретар

ул. Орце Николов, бр 116  
1000 Скопје,  
Република Северна Македонија  
Тел. (02) 3282568  
Факс. (02) 3282102  
Сајт: www.mod.gov.mk